

## Bénin

### Représentation de la ligne de base, de la mer territoriale, de la zone contiguë, et des limites à 200 et 350 milles

#### Notas :

Toutes les coordonnées sont exprimées en degrés, minutes, secondes et dixièmes de secondes dans le système géodésique WGS84.

Les points figurant dans ces listes correspondent à la ligne de base, à la mer territoriale dont la largeur est de 12 milles (12 M), à la zone contiguë de 24 milles (24 M), aux limites à 200 milles (200 M) et 350 milles (350 M), sans préjuger des limites latérales des frontières

sont arrêtées par commodité :


- 82,6 ° joignant le point terminal de la frontière Togo/Bénin et le point terminal de la frontière Bénin/Nigeria,
- « Togo/Bénin ».

La borne située sur la frontière terrestre du Bénin et du Togo ayant servi à la détermination du point terminal Bénin/Togo de la ligne de base a été observée en 2018 par GPS Trimble différentiel bi-

les coordonnées en WGS84 sont les suivantes :


	X (epsg)	Y (epsg)
Par Bénin (BT2)	348348,536	689547,218

#### Figures:




Points terminaux et points pertinents de la ligne de base utilisés pour calculer les limites de la mer territoriale (12 M)

Limite des 24 milles (24 M)



Limite des 200 milles (200 M)



Limite des 350 milles (350 M)

Ligne de base du Bénin

22	006°21'29,53" N	002°31'42,65" E
23	006°21'29,45" N	002°31'41,64" E
24	006°21'28,83" N	002°30'46,81" E
25	006°20'13,81" N	002°25'42,82" E
26	006°20'13,85" N	002°25'42,38" E
27	006°20'38,45" N	002°23'34,99" E
28	006°20'49,03" N	002°21'49,42" E
29	006°20'49,33" N	002°19'17,03" E
30	006°20'45,22" N	002°18'00,85" E
31	006°20'41,23" N	002°17'25,99" E
32	006°20'39,82" N	002°17'14,50" E
33	006°20'39,33" N	002°16'57,37" E
34	006°20'38,54" N	002°16'39,87" E
35	006°20'38,59" N	002°16'21,92" E
36	006°20'27,57" N	002°14'14,01" E
37	006°20'23,10" N	002°13'38,38" E
38	006°20'20,99" N	002°13'17,29" E
39	006°20'19,21" N	002°12'59,28" E
40	006°20'11,43" N	



6	006°10'17,37" N	002°41'35,80" E
7	006°10'14,54" N	002°41'12,11" E
8	006°10'13,60" N	002°41'05,82" E
9	006°10'08,51" N	002°40'29,04" E
10	006°10'04,48" N	002°39'56,72" E
11	006°10'04,15" N	002°39'54,17" E



98	006°02'49,97" N	001°42'42,01" E
99	006°02'48,40" N	001°42'34,21" E
100	006°02'43,12" N	001°42'08,96" E
101	006°02'41,90" N	001°42'03,43" E
102	006°02'34,27" N	001°41'26,53" E
103	006°02'29,12" N	001°40'57,51" E
104	006°02'24,69" N	001°40'38,05" E
105	006°02'21,68" N	001°40'25,44" E
106	006°02'02,66" N	001°39'22,96" E
107	006°01'56,53" N	001°39'00,00" E
108	006°01'51,42" N	001°38'41,26" E
109	006°01'43,58" N	001°38'08,34" E
110	006°01'33,84" N	001°37'13,29" E

Limite extérieure de la zone contiguë du Bénin (24 M) : elle est située à une distance de 24 milles des points pertinents de la ligne de base

N° du point	Latitude Nord en DD-MM-SS,ss	Longitude Est en DD-MM-SS,ss
-------------	------------------------------	------------------------------

---

29 005°56'08,91" N

002°13'39,75" E



75	005°50'43,34" N	001°43'40,63" E
76	005°50'41,93" N	001°43'33,21" E
77	005°50'24,12" N	001°42'31,14" E
78	005°50'17,65" N	001°42'07,01" E
79	005°50'11,29" N	001°41'43,34" E
80	005°50'04,24" N	001°41'15,27" E
81	005°48'44,60" N	001°37'44,30" E

Limite des 200 milles (200 M) : elle est située à une distance de 200 milles des points pertinents de la ligne de base

N° du point	Latitude Nord en DD-MM-SS,ss	Longitude Est en DD-MM-SS,ss
0	002°15'38,72" N	003°14'14,45" E
1	002°25'16,96" N	003°06'01,04" E
2	002°34'37,55" N	002°58'41,20" E
3	002°34'59,69" N	002°58'24,43" E
4	002°41'44,94" N	002°53'27,96" E
5	002°43'27,18" N	002°52'15,88" E
6	002°48'51,31" N	002°48'25,59" E
7	002°51'28,21" N	002°46'38,83" E
8	002°57'25,74" N	002°42'47,28" E
9	002°55'42,73" N	002°40'01,01" E
10	002°50'23,02" N	002°30'43,93" E
11	002°49'22,34" N	002°28'50,00" E
12	002°46'34,56" N	002°23'18,96" E
13	002°43'09,17" N	002°15'55,43" E
14	002°40'36,91" N	002°09'52,79" E
15	002°38'19,44" N	002°03'53,85" E
16	002°32'41,75" N	001°45'53,99" E
17	002°30'44,05" N	001°37'44,30" E

Limite des 350 milles (350 M) : elle est située à une distance de 350 milles des points pertinents de la ligne de base :

N° du point	Latitude Nord ou Sud en DD-MM-SS,ss	Longitude Est en DD-MM-SS,ss
0	001°04'11,70" S	003°40'00,58" E
1	001°00'40,52" S	003°32'12,45" E
2	000°32'10,57" S	002°42'08,70" E
3	000°26'11,28" S	002°33'12,75" E
4	000°08'20,76" S	002°09'32,25" E
5	000°02'18,25" S	002°01'55,98" E
6	000°01'04,96" N	001°57'50,54" E
7	000°00'05,59" S	001°51'02,46" E
8	000°06'35,25" S	001°37'44,30" E